






3. etapa		28. Jún 2024		Piešťany – Dubnica nad Váhom			161,2 km		
3 <sup>rd</sup> stage		28 <sup>th</sup> June 2024							
Vzdialenosť [km]		n.m.v [m]		Smerovanie, doplnkové info	41 km/h	43 km/h	45 km/h		
od štartu	do cieľa								
55.6	105.6	229		ZO Bošáca	14:23	14:19	14:16		
55.8	105.4	228	→	smer Trenčín	14:23	14:19	14:16		
56.1	105.1	224	↑	smer Trenčín	14:23	14:20	14:16		
56.4	104.8	220		KO Bošáca	14:24	14:20	14:17		
58.0	103.2	205		ZO Trenčianske Bohuslavice	14:26	14:22	14:18		
59.5	101.7	192	→	smer Trenčín	14:28	14:24	14:20		
60.3	100.9	186	←	smer Trenčín na I/61	14:29	14:25	14:21		
62.9	98.3	188	→	smer Melčice	14:33	14:29	14:25		
63.3	97.9	189		okres Trenčín	14:34	14:29	14:25		
63.9	97.3	197		ZO Štvrtok	14:34	14:30	14:26		
64.4	96.8	205	→	smer Chocholná	14:35	14:31	14:27		
64.8	96.4	208		KO Štvrtok	14:36	14:31	14:27		
66.0	95.2	206		ZO Ivanovce	14:38	14:33	14:29		
66.9	94.3	205		KO Ivanovce	14:39	14:34	14:30		
67.5	93.7	204		ZO Lieskové	14:40	14:35	14:31		
69.2	92.0	205		ZO Adamovské Kochanovce	14:42	14:37	14:33		
70.4	90.8	213		ZO Chocholná Veľčice	14:44	14:39	14:35		
71.9	89.3	225	←	po hlavnej	14:46	14:41	14:37		
74.2	87.0	212	 ↑	kruhový objazd smer Drietoma	14:49	14:44	14:40		
74.4	86.8	214	←	smer Drietoma	14:50	14:45	14:40		
75.5	85.7	228	↑	smer Drietoma na I/9	14:52	14:46	14:42		
77.8	83.4	253		KO Drietoma, Litter zone / Waste zone – START	14:55	14:50	14:45		
78.8	82.4	265		Litter zone / Waste zone – FINISH	14:57	14:51	14:46		
80.3	80.9	276	→	smer Horná Súča na III/1865	14:59	14:53	14:48		
83.4	77.8	449		ZO Dúbrava	15:05	14:59	14:54		
<b>84.9</b>	<b>76.3</b>	<b>494</b>		<b>Dúbrava</b>	<b>15:08</b>	<b>15:02</b>	<b>14:57</b>		
88.0	73.2	303	→	smer Skalka nad Váhom	15:11	15:05	15:00		
88.1	73.1	303		KO Horná Súča	15:11	15:05	15:00		
90.8	70.4	283		ZO Dolná Súča	15:15	15:09	15:03		
94.0	67.2	249	→	smer Hrabovka	15:19	15:13	15:07		
94.4	66.8	277		ZO Hrabovka	15:20	15:14	15:08		
<b>95.7</b>	<b>65.5</b>	<b>312</b>		<b>Hrabovka</b>	<b>15:23</b>	<b>15:16</b>	<b>15:10</b>		
96.9	64.3	235		KO Hrabovka	15:24	15:17	15:11		
98.6	62.6	210	↑	smer Trenčín	15:26	15:19	15:13		
99.2	62.0	211	←	smer Trenčín	15:27	15:20	15:14		
99.4	61.8	211	←	smer Skalka nad Váhom	15:27	15:20	15:14		
101.1	60.1	217		KO Zamarovce	15:30	15:23	15:17		
104.5	56.7	223		ZO Skalka nad Váhom	15:35	15:28	15:21		
110.8	50.4	226		ZO Nemšová	15:44	15:36	15:29		
111.3	49.9	227	→	smer Dubnica nad Váhom	15:45	15:37	15:30		
111.9	49.3	231		UŽP SP2313	15:45	15:38	15:31		
112.3	48.9	229	 ↑	kruhový objazd smer Púchov	15:46	15:38	15:31		
113.1	48.1	226		ZO Borčice	15:47	15:39	15:32		
114.3	46.9	230		KO Borčice, Feeding zone – START	15:49	15:41	15:34		
114.6	46.6	230	↑	ZO Bolešov	15:49	15:42	15:34		
115.9	45.3	233		KO Bolešov	15:51	15:43	15:36		
116.1	45.1	233		ZO Kameničany	15:52	15:44	15:36		
117.1	44.1	233		KO Kameničany	15:53	15:45	15:38		
118.1	43.1	234		UŽP SP1763	15:54	15:46	15:39		
120.0	41.2	239		ZO Bohunice	15:57	15:49	15:42		
121.2	40.0	245	↑	smer Lednické Rovné na II/507	15:59	15:51	15:43		
122.4	38.8	247		KO Pruské	16:01	15:52	15:45		
123.2	38.0	245	↑	smer Lednické Rovné na II/507	16:02	15:53	15:46		
125.4	35.8	247		ZO Horovce.okres Púchov, Feeding zone – FINISH	16:05	15:57	15:49		
126.1	35.1	248	←	smer Lednica na III/1949	16:06	15:57	15:50		
126.5	34.7	251		UŽP SP1771	16:07	15:58	15:50		
126.6	34.6	252		KO Horovce	16:07	15:58	15:50		
128.5	32.7	283		ZO Kvášov	16:10	16:01	15:53		
131.6	29.6	347		KO Kvášov	16:15	16:06	15:58		
133.2	28.0	402		ZO Lednica	16:18	16:09	16:00		
133.8	27.4	389	→	smer Lednické Rovné	16:19	16:09	16:01		
134.6	26.6	376		KO Lednica	16:20	16:10	16:02		